

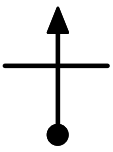
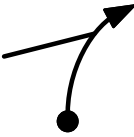

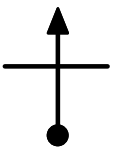



AFERIÇÃO OFICIAL ACLUPA

DISTÂNCIA	TULIPA	MÉDIA	TEMPO	OBSERVAÇÕES
 ACLUPA <i>Desde 1973</i>				
				
0.000		D 0		Início de Prova INÍCIO: PLACA 40KM/H NA DIREITA EM FRENTE AUTO BAHN ENDEREÇO: R. HERMAN MEIER, 107 ZERE SEU HODÔMETRO
0.000		Min	D1	
0.01				DOBRE A DIREITA NA PRINCIPAL COM CUIDADO
0.25				EM FRENTE NA PRINCIAPL
0.46				EM FRENTE
0.601				PLACA LOMBADA NA DIREITA
AFER				
1.10				CURVA E LOGO APÓS EM FRENTE
1.207				PLACA AMARELA ROTATÓRIA NA DIREITA
AFER				
1.24				DOBRE A ESQUERDA NA RÓTULA

AFERIÇÃO OFICIAL ACLUPA

DISTÂNCIA	TULIPA	MÉDIA	TEMPO	OBSERVAÇÕES
1.688				PLACA "EMBARQUE E DESEMBARQUE" NA DIREITA
AFER				
1.79				EM FRENTE
2.04				EM FRENTE NA PRINCIPAL
2.783				PLACA TRAVESSIA ELEVADA COM 50 KM/H NA DIREITA
AFER				
2.90				EM FRENTE
3.35				CURVA A DIREITA
3.561				PLACA 50 KM/H NA DIREITA
AFER				
3.78				DOBRE A DIREITA NA RÓTULA COM CUIDADO
4.202				PLACA TRAVESSIA ELEVADA NA DIREITA
AFER				
5.748				CANTO FINAL DA PARADA DE ÔNIBUS NA DIREITA
AFER				

AFERIÇÃO OFICIAL ACLUPA

DISTÂNCIA	TULIPA	MÉDIA	TEMPO	OBSERVAÇÕES
5.74				EM FRENTE
5.97				PELA DIREITA NA PRINCIPAL COM CUIDADO
6.305				PLACA LOMBADA NA DIREITA
AFER				
6.35				EM FRENTE
6.665				ORELHÃO NA DIREITA
AFER				
6.66				EM FRENTE NA PRINCIPAL
7.074		N 0 Min		FINAL: PLACA 40 KM/H NA DIREITA EM FRENTE "AUTO BAHN"
			N2	

TOTEM

Planilha / Road Book gerada pelo programa TotemPlanilha.

GPS TIMING

www.totemonline.com.br

AFERIÇÃO ACLUPA.pla / Chk=0016A3CF

EC062EBB8873

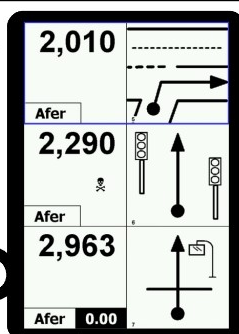
v7.43

Road Book Automático

A planilha que anda sozinha



TOTEM



NavTotem

Novo sistema de navegação
de baixíssimo custo
para periféricos

Android